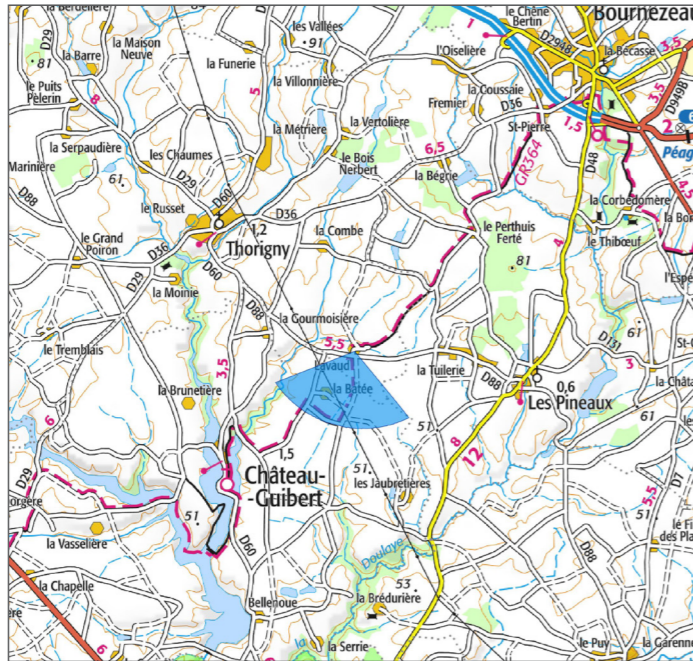
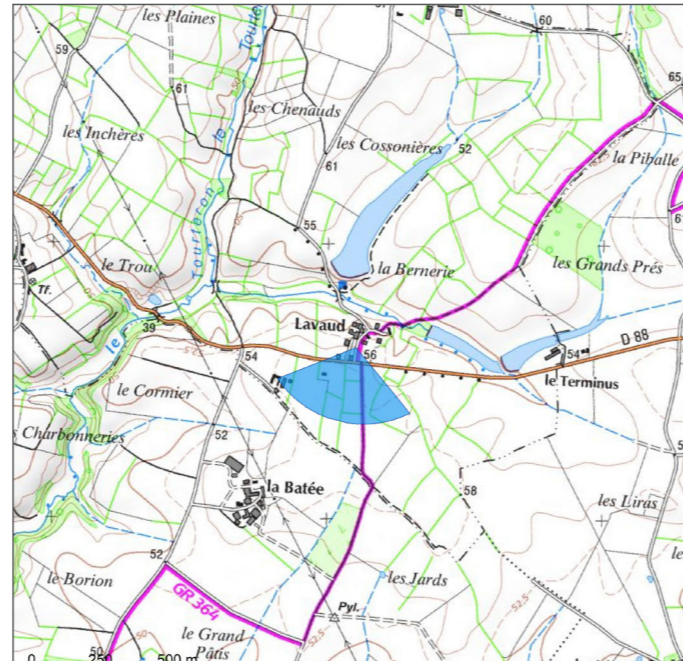


Localisation du point de vue

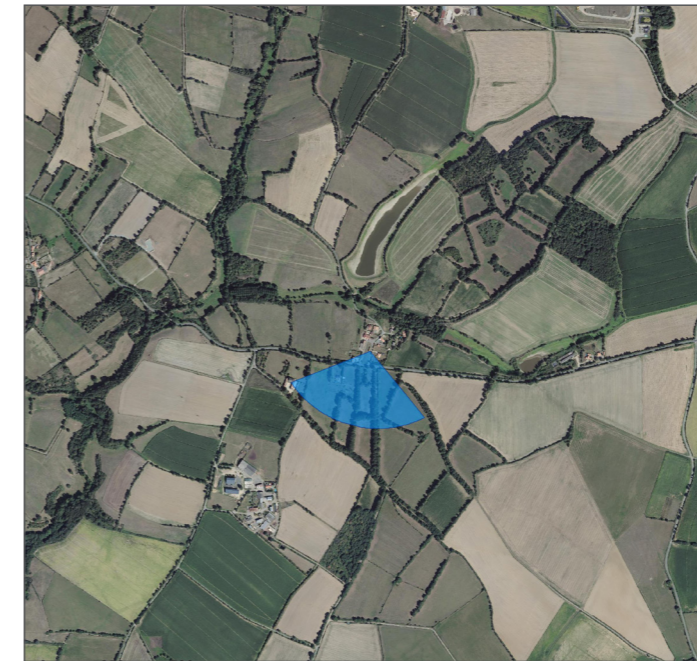
Carte IGN élargie



Carte IGN zoomée



Vue aérienne

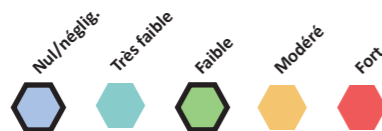


Caractéristiques de la photographie

Appareil photo : Canon EOS 77D
Longueur focale : 45mm eq.
Assemblage panoramique : cylindrique

Date de prise de vue : 03/03/2021
Coordonnées Lambert 93 (X ; Y) : 377602 ; 6619408
Distance (m) à l'éolienne la plus proche : 872 (E3)

Impact paysager



Légende esquisses

- Parcs éoliens autorisés**
- Bournezeau
 - Piballe
 - Plaine de Minée
 - Saint Cyr Saint Vincent
 - Millard

- Parcs éoliens en exploitation**
- Corpe
 - Paisilier
 - Naillé
 - Monzeuil

Lorsqu'un randonneur emprunte ce tronçon du GR364, et traverse Lavaud, il fait face au projet des Quatre Vents, depuis le Nord. En période hivernale, les éoliennes sont très peu prégnantes grâce à l'action combinée du relief et de l'importante végétation qui accompagne le lieu de vie (leur prégnance serait quasi-nulle en période estivale). Seules les pales des éoliennes E3 et E4 s'aperçoivent au travers de banchages plus épars. L'incidence du projet sur ce tronçon du GR364 peut être qualifiée de faible.

Aussi, le lieu de vie étant en contrebas de la D88, elle-même très fermée par la haute haie arborée au sud, les vues vers le projet sont quasi-nulles depuis les habitations de Lavaud.

Etat initial / panoramique 120°



Photomontage esquissé avec le projet / panoramique 120°



Etat futur / panoramique 120°





